โครงข่ายทางหลวงอาเซียนในประเทศไทย
Asian Highway Route Map in Thailand

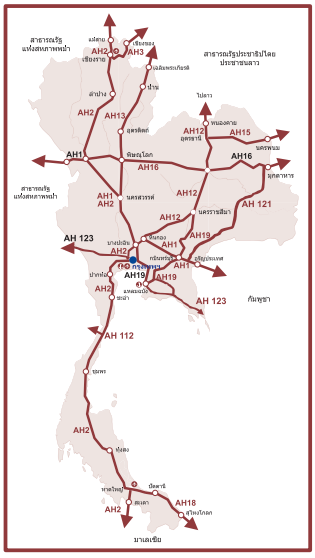

AH1 (701 Km)	อรัญประเทศ-หินกอง-กรุงเทพฯ-แม่สอด Aranyaprathet-Hin Kong-Bangkok-Mae Sot
AH2 (1549 Km)	สะเดา-หาดใหญ่-กรุงเทพฯ-เชียงราย-ท่าขี้เหล็ก Sa Dao-Hat Yai-Bangkok-Chiang Rai-Tachilek
AH3 (117 Km)	เชียงของ-เชียงราย Chiang Kong-Chiang Rai
AH12 (511 Km)	หนองคาย-อุดรธานี-หินกอง (สระบุรี) Nong Khai-Udon Thani-Hin Kong (Saraburi)
AH13 (557 Km)	นครสวรรค์-พิษณุโลก-บ้านห้วยโก๋น Nakhon Sawan-Phitsanulok-Huai Kon
AH15 (243 Km)	นครพนม-อุดรธานี Nakhon Phanom-Udon Thani
AH16 (708 Km)	ตาก-ขอนแก่น-มุกดาหาร Tak-Khon Kaen-Mukdahan
AH18 (268 Km)	หาดใหญ่-สุไหงโกลก Hat Yai-Sungai Kolok
AH19 (458 Km)	กรุงเทพฯ-ชลบุรี-กบินทร์บุรี-ปักธงชัย Bangkok-Chonburi-Kabin Buri-Pak Thongchai
AH112 (29 Km)	บ้านคลองลอย-บางสะพาน Ban Klong Loi-Bang Sapan
AH121 (459 Km)	มุกดาหาร-อโสธร-บุรีรัมย์-ช่องสะโก Mukdahan-Yasothon-Buriram-Chong Tako
AH123 (748 Km)	บ้านพุน้ำร้อน-กรุงเทพฯ-ตราด-บ้านหาดเล็ก Ban Pu Num Ron-Bangkok-Trat-Ban Hat Lek

PTT Contact Center 1365
www.pttplc.com



สู่ ภาคเหนือ และ ภาคตะวันออกเฉียงเหนือ

เส้นทางที่ 1 ใช้ถนนวิภาวดีรังสิต (สาย 31) หรือใช้ทางยกระดับดอนเมือง ไทยแว่ยต่อสายอุดรรักษุณ เข้าถนนพหลโยธิน (สาย 1) ถึงต่างระดับภาชีเรียน เข้าถนนแยกซ้าย (สาย 32) มุ่งสู่อ่างทอง เพื่อเดินทางสู่ ภาคเหนือ หรือเข้าถนนพหลโยธิน (สาย 1) มุ่งสู่ประตูน้ำ เพื่อไป ภาคตะวันออกเฉียงเหนือ
(สอบถามการเดินทางล่วงหน้าได้ที่ โทร. 0-2531-7745, 0-2579-1441, 0-2534-5093)

เส้นทางที่ 2 จากถนนรังสิตนครนายก (สาย 302) ใช้ถนนบางปะอิน-สุพรรณบุรี (สาย 340) ต่อด้วยถนนเทศบาลสายเหนือ และสายใต้ (สาย 9) ขนานต่างระดับถนนประชาสำรีใช้ถนนพหลโยธิน (สาย 1) มุ่งสู่ประตูน้ำ เพื่อไป ภาคตะวันออกเฉียงเหนือ หรือเข้าถนนพหลโยธิน (สาย 32)
(สอบถามการเดินทางล่วงหน้าได้ที่ โทร. 0-2579-1441, 0-2577-2488, 0-2534-5093)

เส้นทางที่ 3 จากถนนรังสิตนครนายก (สาย 302) ใช้ถนนบางปะอิน-สุพรรณบุรี (สาย 340) ผ่านสุพรรณบุรีไปสู่ช่องเมาเข้าถนนพหลโยธิน (สาย 32) ไปสู่ จ.นครสวรรค์ เพื่อไป ภาคเหนือ
(สอบถามการเดินทางล่วงหน้าได้ที่ โทร. 0-2577-2488, 0-9555-5434)

เส้นทางที่ 4 จากถนนบรมธิดาราช (สาย 304) ใช้ถนนวงแหวนตะวันออก (สาย 9) ถึงแยกพหลโยธิน (สาย 1) เลี้ยวขวาเพื่อเดินทางสู่ ภาคตะวันออกเฉียงเหนือ หรือเลี้ยวซ้ายไปยังประตูน้ำประชาชื่น เข้าถนนแจ้งวัฒนะ (สาย 32) เพื่อสู่ ภาคเหนือ
(สอบถามการเดินทางล่วงหน้าได้ที่ โทร. 0-2531-7745, 0-5524-5093, 0-9621-1105)

เส้นทางที่ 5 จากวงเวียนแจ้งวัฒนะ (สาย 304) ทำแยกปากเกร็ด ใช้ถนนติวานนท์ (สาย 306) เลี้ยวขวาเข้าถนนบางพูน-บางปะโอ่ง (สาย 347) ผ่านต่างระดับรังสิตบางกอกบูลเวิร์ดถนนบางพลี (สาย 32) ที่ อ.บางปะโอ่ง แล้วเลี้ยวขวาไป ภาคเหนือ หรือเข้าถนนพหลโยธิน (สาย 1) มุ่งสู่ประตูน้ำ เพื่อไป ภาคตะวันออกเฉียงเหนือ
(สอบถามการเดินทางล่วงหน้าได้ที่ โทร. 0-5329-1441, 0-5524-5093, 0-9621-1105)

เส้นทางที่ 6 จากต่างระดับรังสิต ไปถนนถนนรังสิต-องครักษ์ (สาย 305) ผ่านต่างระดับปัญญา ครงไปจังหวัดนครนายก กรุงเทพฯ เพื่อไป ภาคตะวันออก
(สอบถามการเดินทางล่วงหน้าได้ที่ โทร. 0-2579-1441, 0-7753-5388)

เส้นทางที่ 7 จากถนนบรมธิดาราช ใช้ถนนวงแหวนอิเนทร-ลุ่มหลวงสาย (สาย 304) ผ่านและเจ็งเวาว ขนนเวงลม กบินทร์บุรี บ้านธรรม ชลบุรี (สาย 3344) ใช้ทางหลวงหมายเลขสายเทพ-ชลบุรี (สาย 7) มุ่งสู่พัทยาไป ภาคตะวันออก
(สอบถามการเดินทางล่วงหน้าได้ที่ โทร. 0-2397-4006, 0-3857-6538)

สู่ ภาคตะวันออก

เส้นทางที่ 8 ไปถนนถนนบางนา-บางปะกง (สาย 34) ขนที่ กม.39 เลี้ยวซ้ายเข้าถนนกรุงเทพ-ชลบุรี (สาย 7) ที่ต่างระดับบางวลวล มุ่งสู่พัทยาไป ภาคตะวันออก
(สอบถามการเดินทางล่วงหน้าได้ที่ โทร. 0-2397-4006, 0-3857-6538)

เส้นทางที่ 9 จากถนนบรมธิดาราช (สาย 304) ใช้ถนนวงแหวนตะวันออก (สาย 9) ถึงแยกพหลโยธิน (สาย 1) เลี้ยวขวาเพื่อเดินทางสู่ ภาคตะวันออกเฉียงเหนือ
(สอบถามการเดินทางล่วงหน้าได้ที่ โทร. 0-2531-7745, 0-5851-1015)

เส้นทางที่ 10 จากถนนบรมธิดาราช (สาย 304) ใช้ถนนวิภาวดีรังสิต (สาย 31) ผ่าน จ.ระยอง ใช้ทางหลวงหมายเลขสายเทพ-ชลบุรี (สาย 7) มุ่งสู่พัทยาไป ภาคตะวันออก
(สอบถามการเดินทางล่วงหน้าได้ที่ โทร. 0-2397-4006, 0-3857-6538)

สู่ ภาคใต้

เส้นทางที่ 11 ใช้ถนนบางปะอิน-ปากท่อ (สาย 35 : พระราม 2) เข้าถนนเพชรเกษม (สาย 4) เดินทางสู่จังหวัด ภาคใต้
(สอบถามการเดินทางล่วงหน้าได้ที่ โทร. 0-2420-6822)

เส้นทางที่ 12 ใช้ถนนพระรามหก (สาย 4) ผ่าน อ.สามพราน จ.นครปฐม ไปพบราม ราชบุรี อ.ปากท่อ เพื่อสู่จังหวัด ภาคใต้
(สอบถามการเดินทางล่วงหน้าได้ที่ โทร. 0-2420-6822, 0-1425-0856)

เส้นทางที่ 13 จากถนนสังขาลใหม่ ใช้ถนนบางกอกน้อย-นครชัยศรี (สาย 338) เข้าพระปฐม ราชบุรี เพชรบุรี สู่จังหวัด ภาคใต้
(สอบถามการเดินทางล่วงหน้าได้ที่ โทร. 0-2420-6822, 0-1425-0856)

ศูนย์บริการทางหลวงบูมทาน
ตั้งอยู่ที่บูมทาน ตำบลวัดจัง อำเภอท่าวังผา จังหวัดน่าน
บนทางหลวงหมายเลข 11 ตอน ท่าน่าน-ท่าเรือใหม่
ประมาณ กม.339-500 ด้านซ้ายทาง

เคล็ดหาสะดวก ปลอดภัย คือการเตือนล่วง
แนะปัญหาความไม่ปลอดภัยและหรือถนน โปรดแจ้ง
สำนักอำนวยความปลอดภัย
0-2354-6712, 0-2354-6598, 0-2354-6526
สายด่วนกรมทางหลวง 1586

แผนที่แนะนำเส้นทางของกรมทางหลวง จากกรุงเทพฯ สู่ภูมิภาค

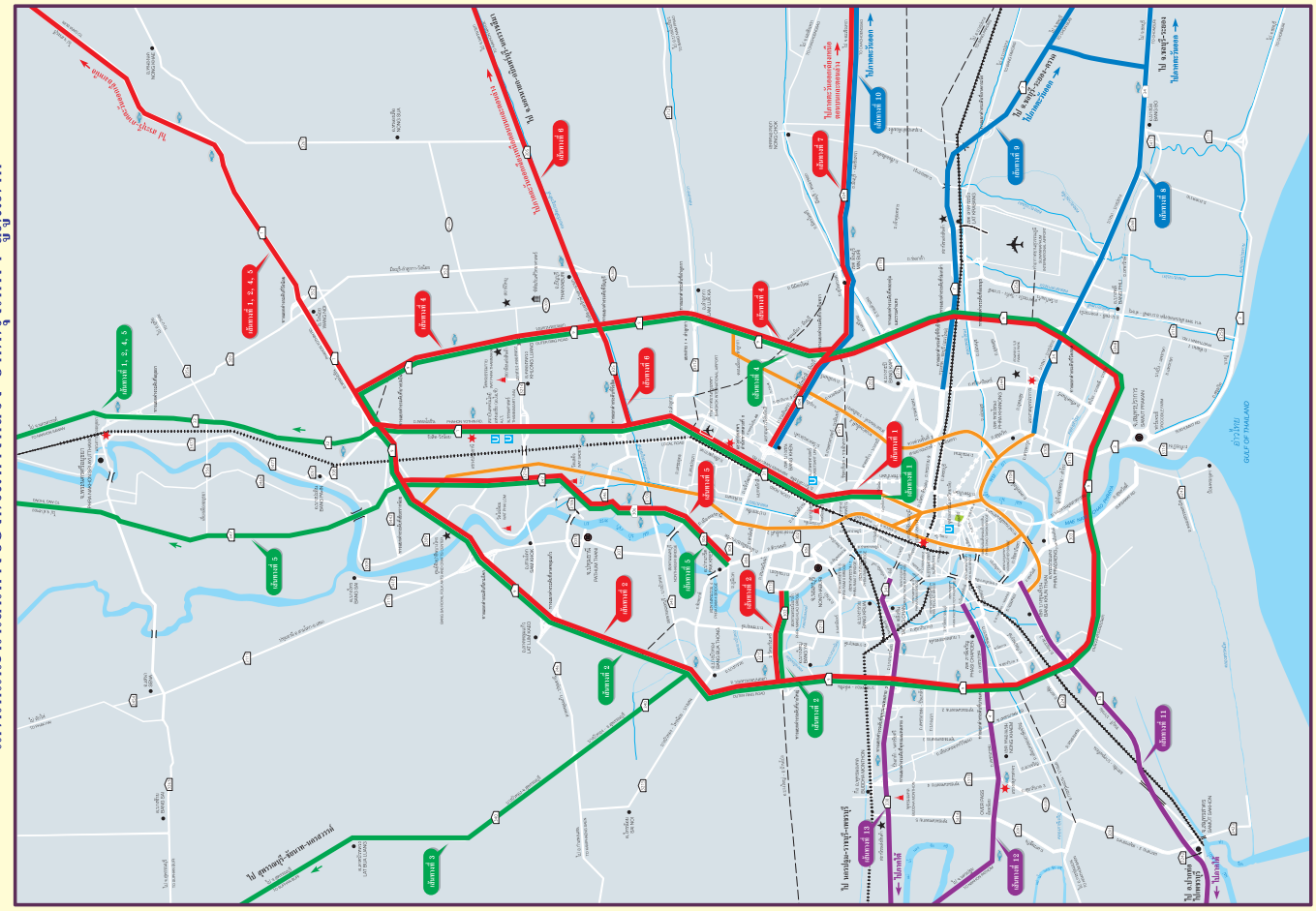
เส้นทางที่ 1, 2, 4, 5
เส้นทางที่ 1, 2, 4, 5
เส้นทางที่ 3
เส้นทางที่ 4
เส้นทางที่ 5
เส้นทางที่ 6
เส้นทางที่ 7
เส้นทางที่ 8
เส้นทางที่ 9
เส้นทางที่ 10
เส้นทางที่ 11
เส้นทางที่ 12
เส้นทางที่ 13
ไปถนนวิภาวดีรังสิต
ไปถนนพหลโยธิน
ไปถนนรามอินทรา
ไปถนนรามอินทรา-อาจณรงค์
ไปถนนวงแหวนตะวันออก
ไปถนนบางนา-ตราด
ไปถนนบางนา-ตราด
ไปถนนวงแหวนตะวันออก
ไปถนนพหลโยธิน
ไปถนนพหลโยธิน